Изготвил: инж. Емил Узунов - технолог дърводобив
/име, фамилия/, подпис: .....
дата: 20.9.2023 г.,
№ и дата на удостоверението за упражняване на лесовъдска практика: 6090 / 26.3.2012 г.

Одобрил: инж. Ибрахим Муса - зам. директор,
/име, фамилия/, подпис: .....
дата: 20.9.2023 г.,
№ и дата на удостоверението за упражняване на лесовъдска практика: 9615 / 25.7.2013 г.

ТЕХНОЛОГИЧЕН ПЛАН № ....

За добив на дървесина от отдел **"329"** подотдел **"а"**
На ТП ДГС/ДЛС ТП ДГС Алабак */попълва се само за държавни гори/*
Община **Велинград**; Землище **гр. Велинград**;
имот с (кадастрален идентификатор/КВС) № ..... , */попълва се само за недържавни гори/*

I. Схема за добива на дървесина от насаждението

М 1:10000

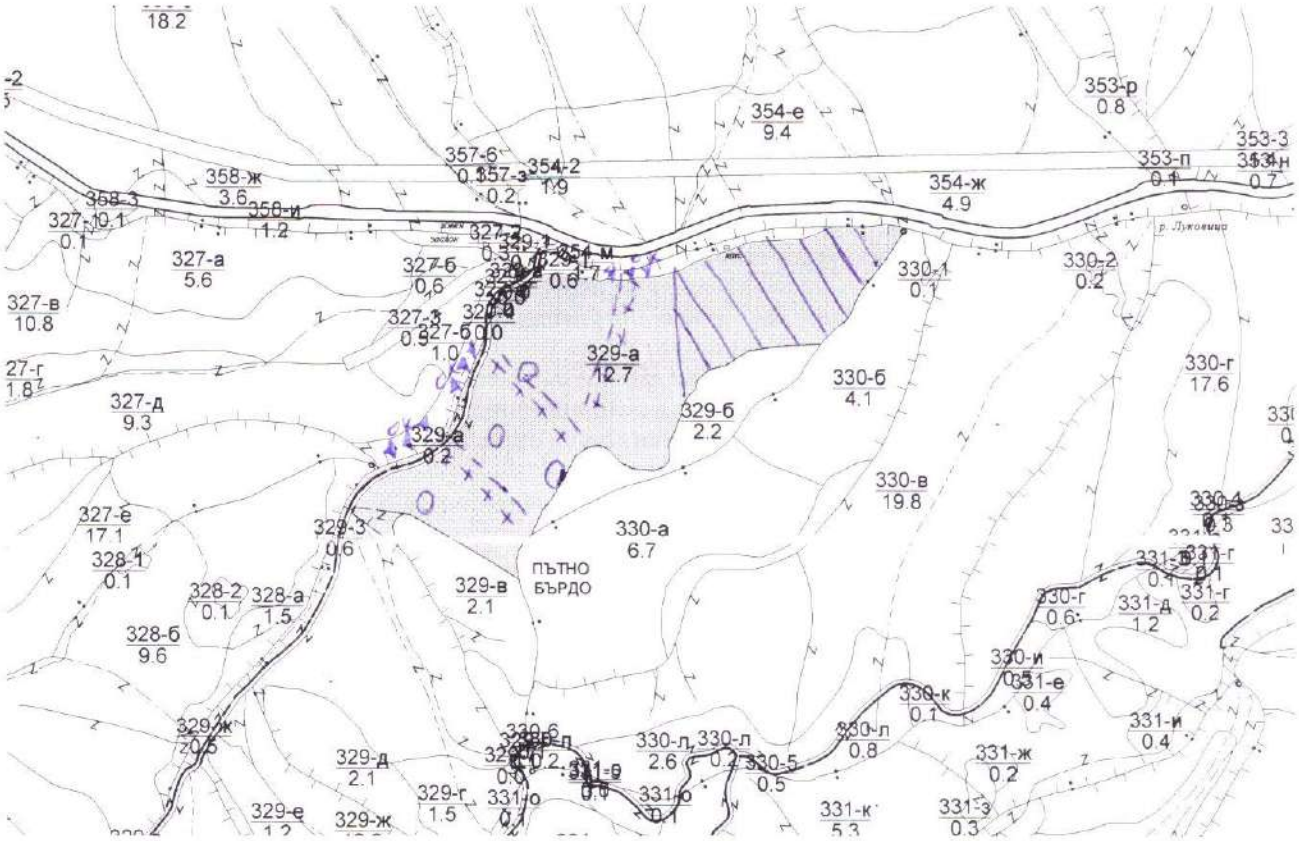

Легенда:

± ± ± ± проектирани коларски вр. извозни пътища	» » » » » » проектирани тракторни вр. извозни пътища
- - - - - - съществуващи извозни пътища	▲▲▲ временен склад
═══ съществуващ автомобилен път	XXXXXXX трасе на въжена линия
^^^^^^^^ технологична просека	=+=+=+= проектиран автомобилен път
◯ място за отпадъци	◯ ..Прогрева./котел.....

☐ - място за снимка на ГСМ

На схемата задължително се нанасят контурите на насаждението/имота, съществуващите и проектирани временни горски пътища, технологичните просеки, просеките за въжени линии, извозни пътища, временни складове както и връзката им със съществуващата автомобилна пътна мрежа

GISExplorer

II. Характеристика на насаждението

1.Вид на сечта .....Постепенно - котловинна...../ интензивност 25 %

Втори вид сеч ...../ интензивност .....%

2.Площ на подотдела 12,7 ...ха. Размер на сечището 7,5 ..... ха.

3.Състав по план/програма 1 бб 6 бх 3 ббр 1 действителен 1 бб 6 бх 3 ббр 1

4 Запас на 1 ха: с клони 149 ..... куб.м/ха , без клони 1020 ..... куб. м/ха.

5.Среден наклон на терена 35° ..... градуса.

6.Очакван добив от маркираната дървесина ..... 192 ..... лежаща маса, куб.м.

дърв. вид / категория	зфб	бх	ббр		дърв. вид / категория	зфб	бх	ббр		дърв. вид / категория	зфб	бх	ббр	
едра					дребна					вършина	3	9	1	
средна					дърва	90	84	16						

7.Наличие и характеристика на подраста преди сечта (състав, възраст, средна височина, % на покритие)

ббр 6 зфб 4 15 б 2 м 50%

зфб 8 ббр 2 5 б 0,1 м 60%

8.Средно извозно разстояние ...350.....м.

9.Други характеристики на насаждението / *подчертава се вярното*/ – **вододайна зона, горна граница на гората, скално-урвест терен с наклон над 30 ^{0}, защитна ивица на ЖП линия, защитна ивица край река, 200 м около хижа, техн. пр. борба с ерозия, Натура 2000, защитени територии, семепроизводствено н-я, ловностоп. територия, курортна гора, зелена зона, токовища, сватбовища, надлесни дървета, сервитути, защитени видове, описани в доклада за ГВКС, мъртва дървесина, биологично разнообразие и др.**

.....

ГВКС: .....

III. Технологични указания

1.Дървесината в насаждението да се добива при спазване на технологичната схема по т. I

2.Сечта ще се извършва с **БМТ.**

Кастренето на отсечените стъбла ще се извършва / *подчертава се вярното*/ **- в сечище / на временен склад.**

Разкройването на стъблата ще се извършва / *подчертава се вярното*/ - **в сечище / на временен склад.**

3.Извозът от сечището до временните складове ще се осъществява с / *подчертава се вярното*/ - **животинска тяга / трактор на дълги секции / къси секции / сортименти / с влачене по терена / изцяло натоварени.**

Ще се използват техники и технологии, които да не нарушават земната повърхност.

Пресичането на водните течения ще става перпендикулярно, като се изградят помощни съоръжения (мостове, проходи и скари) / Няма да се пресичат водни течения./ *подчертава се вярното*/ .

4.Проектирани нови горски автомобилни пътища съгласно Наредба 5 за строителството в горските територии без промяна на предназначението им: дължина .....м. широчина .....м.

5.Изграждане и ремонт на временни извозни горски пътища:

5.1 Тракторни – разстояние между тях ...м (не по-малко от 40 м), дължина…м, широчина 4 м.

5.2 Коларски - разстояние между тях.....м (не по-малко от 40 м), дължина .....м, широчина ... м

6.Просеки за въжени линии: ..... бр.

допустимо разстояние между просеките ..... м., дължина ..... м., широчина ..... м.

7.Направа на технологични просеки .....бр.

допустимо разстояние между тях ..... м., дължина ..... м., широчина ..... м.

8.Изграждане на нови временни складове (бр., площ в ха)

Брой складове ..... бр., площ .....ха. Изграждането им ще става извън заливните зони на реките и пътното платно на горските пътища.

9.Мерки за опазване на оставащите на корен дървета, подраста, младиняка и почвата.

Дърветата, подлежащи на сеч, ще се повалят в посока, свободна от подраст, младиняк и стоящи дървета.

При извоза оставащите на корен дървета ще се опазват от нараняване.

10.Начини за почистване на сечището

Събиране на кулини в сечището

Няма да се допуска оставяне на остатъци от сечта на разстояние по-малко от 20 м от краищата на пътното платно на пътищата от РПМ, на горските пътища, и на разстояние, не по-малко от 5 м от краищата на останалите автомобилни пътища, както и да не попадат във водните течения.

11.Други указания:

Извозената на временните складове дървесина ще се окачествява, кубира, надписва и складира на лонгони без да се допира до стоящи дървета. Технологичната такава и дървата за огрев ще се подреждат на фигури.

Зареждането с ГСМ ще става само на определените за целта места. Всички горивосмазочни и битови отпадъци ежедневно ще се събират, изнасят извън горските територии и изхвърлят на определените за това места.

12.Всички операции по подготвителните и основните работи **ще се извършват съгласно изискванията на Правилника за здравословни и безопасни условия на труд в горите и правилата за противопожарна безопасност в горите. Обектите се оборудват с противопожарни средства съгласно Наредба № 8 от 11.05.2012 г.**

ЗАПОЗНАТ с технологичния план: ...../попълва се след издаването на позволителното за сеч/

Лицето по чл. 108, ал. 2 от ЗГ, на което е издадено позволително за сеч № .....

.....

/ трите имена, подпис, дата /

№ и дата на удостоверението за упражняване на лесовъдска практика: .....

Образец по чл.53, ал. 6 от НСГ

Изготвил: инж. Емил Узунов - технолог дърводобив
/име, фамилия/, подпис: .....
дата: 20.9.2023 г.,
№ и дата на удостоверението за упражняване на лесовъдска практика: 6090 / 26.3.2012 г.

Одобрил: инж. Ибрахим Муса - зам. директор,
/име, фамилия/, подпис: .....
дата: 20.9.2023 г.,
№ и дата на удостоверението за упражняване на лесовъдска практика: 9615 / 25.7.2013 г.

ТЕХНОЛОГИЧЕН ПЛАН № ....

За добив на дървесина от отдел **"331"** подотдел **"р"**
На ТП ДГС/ДЛС ТП ДГС Алабак */попълва се само за държавни гори/*
Община **Велинград**; Землище **гр. Велинград**;
имот с (кадастрален идентификатор/КВС) № ..... , */попълва се само за недържавни гори/*

I. Схема за добива на дървесина от насаждението

М 1:10000

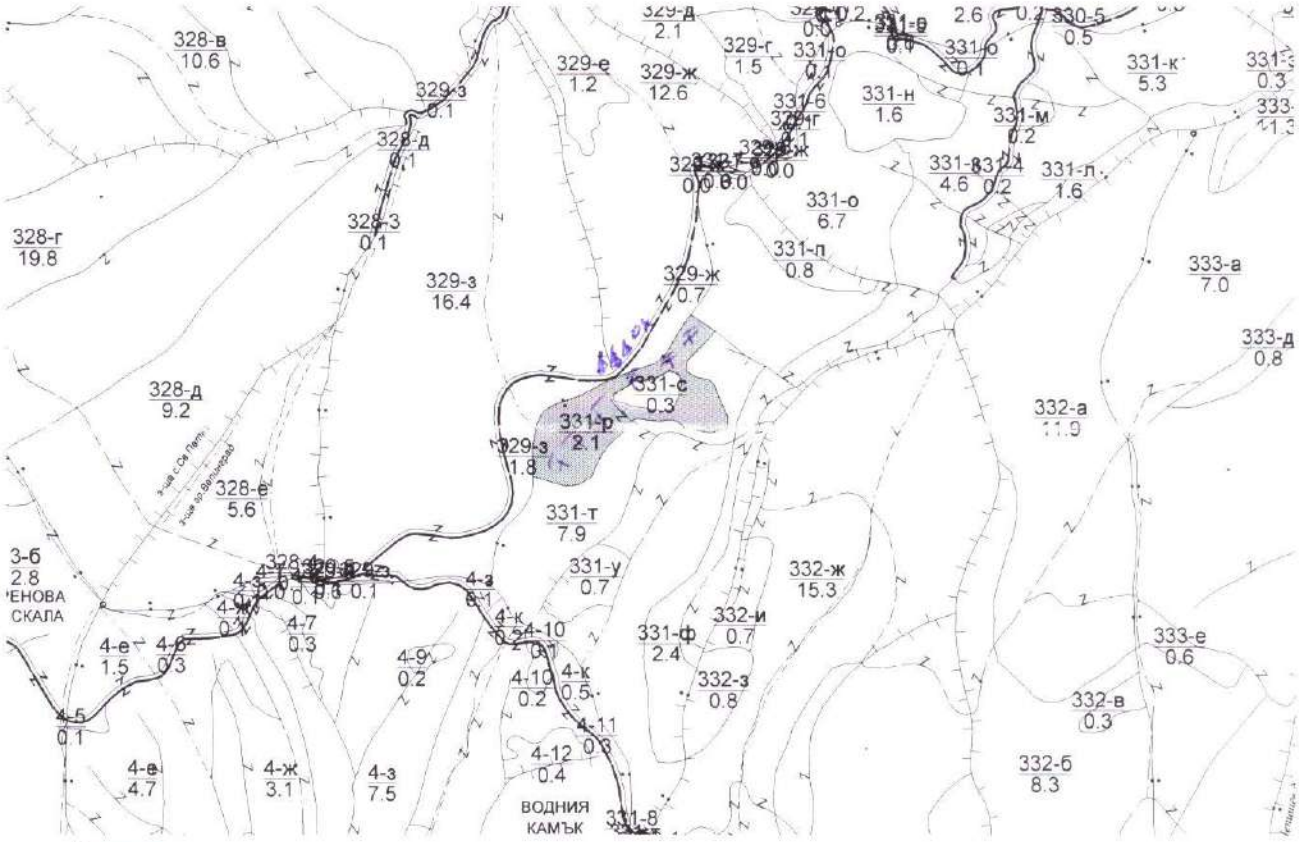

Легенда:

± ± ± ± проектирани коларски вр. извозни пътища	» » » » » проектирани тракторни вр. извозни пътища
- - - - - - съществуващи извозни пътища	▲ ▲ ▲ временен склад
═══ съществуващ автомобилен път	XXXXXXX трасе на въжена линия
^^^^^^^ технологична просека	=+=+=+= проектиран автомобилен път
◯ място за отпадъци	Х място за снимка на ГСМ

На схемата задължително се нанасят контурите на насаждението/имота, съществуващите и проектирани временни горски пътища, технологичните просеки, просеките за въжени линии, извозни пътища, временни складове както и връзката им със съществуващата автомобилна пътна мрежа

GISExplorer

II. Характеристика на насаждението

1.Вид на сечта .....Постепенна - хотрабенна сеч...../ интензивност 25 %

Втори вид сеч ...../ интензивност .....%

2.Площ на подотдела ...2,1...ха. Размер на сечището.....2,1..... ха.

3.Състав по план/програма...зуб 8 ЕБ 2..... действителен...зуб 8 ЕБ 2.....

4.Запас на 1 ха: с клони.....91.....куб.м/ха , без клони ...190.....куб. м/ха.

5.Среден наклон на терена ..25°.....градуса.

6.Очакван добив от маркираната дървесина .....48.....лежаща маса, куб.м.

дърв. вид / категория	зуб	ЕБ			дърв. вид / категория	зуб	ЕБ			дърв. вид / категория	зуб	ЕБ		
едра	–	–			дребна					вършина	5	–		
средна	–	2			дърва	46	–							

7.Наличие и характеристика на подраста преди сечта (състав, възраст, средна височина, % на покритие) .....

.....ЕБ 6 зуб 4 30% покрите А=ЕБ - 40г.; зуб - 25г. Q - 7/5 м

8.Средно извозно разстояние .....150.....м.

9.Други характеристики на насаждението / *подчертава се вярното*/ – **вододайна зона, горна граница на гората, скално-урвест терен с наклон над 30 ^{0}, защитна ивища на ЖП линия, защитна ивица край река, 200 м около хижа, техн. пр. борба с ерозия, Натура 2000, защитени територии, семепроизводствено н-я, ловностоп. територия, курортна гора, зелена зона, токовища, сватбовища, надлесни дървета, сервитути, защитени видове, описани в доклада за ГВКС, мъртва дървесина, биологично разнообразие и др.** .....

ГВКС: .....

III. Технологични указания

1.Дървесината в насаждението да се добива при спазване на технологичната схема по т. I

2.Сечта ще се извършва с **БМТ.**

Кастренето на отсечените стъбла ще се извършва / *подчертава се вярното*/ **- в сечище / на временен склад.**

Разкройването на стъблата ще се извършва / *подчертава се вярното*/ - **в сечище / на временен склад.**

3.Извозът от сечището до временните складове ще се осъществява с / *подчертава се вярното*/ - **животинска тяга / трактор на дълги секции / къси секции / сортименти / с влачене по терена / изцяло натоварени.**

Ще се използват техники и технологии, които да не нарушават земната повърхност.

Пресичането на водните течения ще става перпендикулярно, като се изградят помощни съоръжения (мостове, проходи и скари) / Няма да се пресичат водни течения./ *подчертава се вярното*/ .

4.Проектирани нови горски автомобилни пътища съгласно Наредба 5 за строителството в горските територии без промяна на предназначението им: дължина .....м. широчина .....м.

5.Изграждане и ремонт на временни извозни горски пътища:

5.1 Тракторни – разстояние между тях ...м (не по-малко от 40 м), дължина…м, широчина 4 м.

5.2 Коларски - разстояние между тях.....м (не по-малко от 40 м), дължина .....м, широчина ... м

6.Просеки за въжени линии: ..... бр.

допустимо разстояние между просеките ..... м., дължина ..... м., широчина ..... м.

7.Направа на технологични просеки .....бр.

допустимо разстояние между тях .....м., дължина .....м., широчина ..... м.

8.Изграждане на нови временни складове (бр., площ в ха)

Брой складове ..... бр., площ ....ха. Изграждането им ще става извън заливните зони на реките и пътното платно на горските пътища.

9.Мерки за опазване на оставащите на корен дървета, подраста, младиняка и почвата.

Дърветата, подлежащи на сеч, ще се повалят в посока, свободна от подраст, младиняк и стоящи дървета.

При извоза оставащите на корен дървета ще се опазват от нараняване.

10.Начини за почистване на сечището

.....Събирани на купчини едновременно си сечта.....

Няма да се допуска оставяне на остатъци от сечта на разстояние по-малко от 20 м от краищата на пътното платно на пътищата от РПМ, на горските пътища, и на разстояние, не по-малко от 5 м от краищата на останалите автомобилни пътища, както и да не попадат във водните течения.

11.Други указания:

Извозената на временните складове дървесина ще се окачествява, кубира, надписва и складира на лонгони без да се допира до стоящи дървета. Технологичната такава и дървата за огрев ще се подреждат на фигури.

Зареждането с ГСМ ще става само на определените за целта места. Всички горивосмазочни и битови отпадъци ежедневно ще се събират, изнасят извън горските територии и изхвърлят на определените за това места.

12.Всички операции по подготвителните и основните работи **ще се извършват съгласно изискванията на Правилника за здравословни и безопасни условия на труд в горите и правилата за противопожарна безопасност в горите. Обектите се оборудват с противопожарни средства съгласно Наредба № 8 от 11.05.2012 г.**

ЗАПОЗНАТ с технологичния план: ...../попълва се след издаването на позволителното за сеч/

Лицето по чл. 108, ал. 2 от ЗГ, на което е издадено позволително за сеч № .....

.....

/ трите имена, подпис, дата /

№ и дата на удостоверението за упражняване на лесовъдска практика: .....

Образец по чл. 53, ал. 6 от НСГ

Одобрил: инж. Ибрахим Муса - зам. директор

/име, фамилия и подпис/: .....

дата: 28.11.24г.

№ и дата на удостоверението за упражняване на лесовъдска практика: 9615 / 25.7.2013 г.

Утвърдил:

.....

.....

/име, фамилия/, подпис: .....

/попълва се само в случаите на чл. 53, ал. 4 от НСГ/

дата: .....,

№ и дата на удостоверението за упражняване на лесовъдска практика: ..... / .....

ТЕХНОЛОГИЧЕН ПЛАН № 1..

За добив на дървесина от отдел **"336"** подотдел **"е"**

На ТП ДГС/ДЛС/УОГС ТП ДГС Алабак */попълва се само за държавни гори/*

Община **Велинград**; Землище **гр. Велинград**;

имот с (кадастрален идентификатор/КВС) № ..... , */попълва се само за недържавни гори/*

I. Схема за добива на дървесина от насаждението

М 1:15000

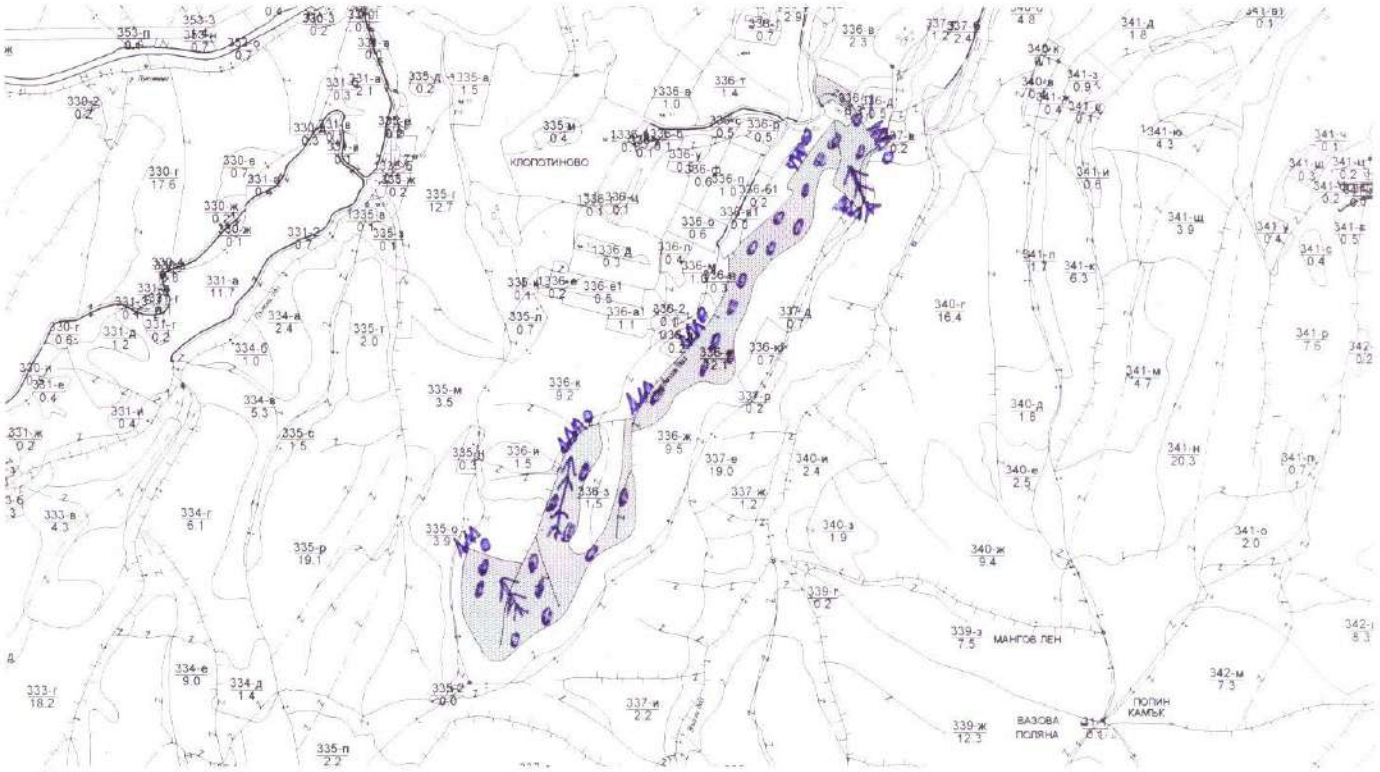

Легенда:

± ± ± ± проектирани коларски вр. извозни пътища	» » » » » » проектирани тракторни вр. извозни пътища
- - - - - - съществуващи извозни пътища	▲ ▲ ▲ временен склад
═══ съществуващ автомобилен път	XXXXXXX трасе на въжена линия
^^^^^^^^ просека	=+=+=+= проектиран автомобилен път
● място за описване сеяна ГСМ	⇒⇒ посока на извоз

На схемата задължително се нанасят контурите на насаждението/имота, съществуващите и проектирани временни горски пътища, просеките, просеките за въжени линии, извозни пътища, временни складове както и връзката им със съществуващата автомобилна пътна мрежа.

II. Характеристика на насаждението

1. Вид на сечта: Постепенно-котловинна / интензивност: 30 %

Втори вид сеч: ..... / интензивност: .....%;

2. Площ на подотдела: 12.1 ха Размер на сечището: 12.1 ха

3. Състав по план/програма: Зимен дъб - 9, Черен бор - 1, Бял бор - 0, Зимен дъб - 10, Черен бор - 0, Бял бор - 0, действителен: 3Дб 9 Чб 1 Бб 0 ГБр 0

4. Запас на 1 ха: с клони 149 куб.м/ха , без клони 132 куб. м/ха;

5. Среден наклон на терена: 19 градуса;

6. Очакван добив от маркираната дървесина: **550** лежаща маса, куб.м.

Internet Explorer

дърв вид / категория	ЗДБ	ЧБ	ББ	ГБР		дърв вид / категория	ЗДБ	ЧБ	ББ	ГБР			
едра	–	46	15	–		дребна	–	–	–	–		вър-шина	0
средна	–	4	3	–		дърва	413	57	10	2			

7.Наличие и характеристика на подраста преди сечта (състав, възраст, средна височина, % на покритие)
……наличие на подраст от ЗДБ, ср. височина 1м, неравномерно разположен по площа……

8. Средно извозно разстояние …350м

9. Други характеристики на насаждението (*токовища, сватбовища, надлесни дървета, сервитути, защитени територии, Натура 2000, защитени видове описани в доклада за гори с висока консервационна стойност, мъртва дървесина, вододайни зони, биологично разнообразие и др.)*
лобен район, наличие на биотопни дървета и мъртва д-на

II. Технологични указания и параметри на технологичната инфраструктура

1. Дървесината в насаждението да се добива при спазване на технологичната схема по т. I

2. Сечта ще се извършва с (моторен трион, ръчно, машини; кастренето на отсечените стъбла се извършва: в сечище, на временен склад) …с БМТ, в сечището да се извършва кастрене и разкройване на стъблата……

3. Извозът от сечището до временните складове ще се осъществява с …животинска тяга… или трактор с влачене по терена……

на (цели стъбла, дълги/къси секции, сортименти, чипс и др.; с влачене по терена, изцяло натоварени) ……
…на къси секции или сортименти……

4. Проектирани нови горски автомобилни пътища съгласно Наредба 5 за строителството в горските територии без промяна на предназначението им: дължина …–…м. широчина …–…м

5. Изграждане/ремонт на временни извозни горски пътища (вярното се подчертава):

5.1. Тракторни – допустимо разстояние между тях .....м (не по-малко от 40 м), дължина ……м, широчина 4 м.

5.2. Коларски - разстояние между тях.....м (не по-малко от 40 м), дължина .…м, широчина ... м

6. Просеки за въжени линии: …–… бр.
допустимо разстояние между просеките ...–... м., дължина ...–... м., широчина ...–... м.

7. Направа на просеки ...–...бр.
допустимо разстояние между тях ...–...м., дължина …–…м., широчина ...–... м.

8. Изграждане на нови временни складове (бр., площ в ха) ……
…7 бр. временни складове 0,2 ха……

9. Мерки за опазване на оставащите на корен дървета, подраста, младиняка и почвата
При извозът, оставащите на корен д-та да се опазват от нараняване

10. Начини на почистване на сечището …събиране на купчини на отпадъците……

11. Материалите ще се извозят до временен склад…–……
когато мястото на временния склад няма данни, позволяващи точното му определяне или попада извън мащаба на схемата по т. I, се посочват географските му координати в градуси, минути и секунди.

12. Други указания: …–……
……
Да се изнасят битовите отпадъци от сечището извън горските територии на определените за това места.

13. Всички операции по подготвителните и основните работи да се извършват съгласно изискванията на Правилника за здравословни и безопасни условия на труд в горите и правилата за противопожарна безопасност в горите.

Изготвил: инж. Валери Ачев - лесничей /*подпис, име и фамилия*/
дата: 11.09.24.
Място на издаване гр. Велинград, ДГС Алабак
№ и дата на удостоверението за упражняване на лесовъдска практика: 14603 / 14.6.2021 г.

ЗАПОЗНАТ с технологичния план: …… /попълва се след издаването на позволителното за сеч/
Лицето по чл. 108, ал. 2 от ЗГ, на което е издадено позволително за сеч № .....
……
/ трите имена, подпис, дата - /
№ и дата на удостоверението за упражняване на лесовъдска практика: …… / ……

GISExplorer